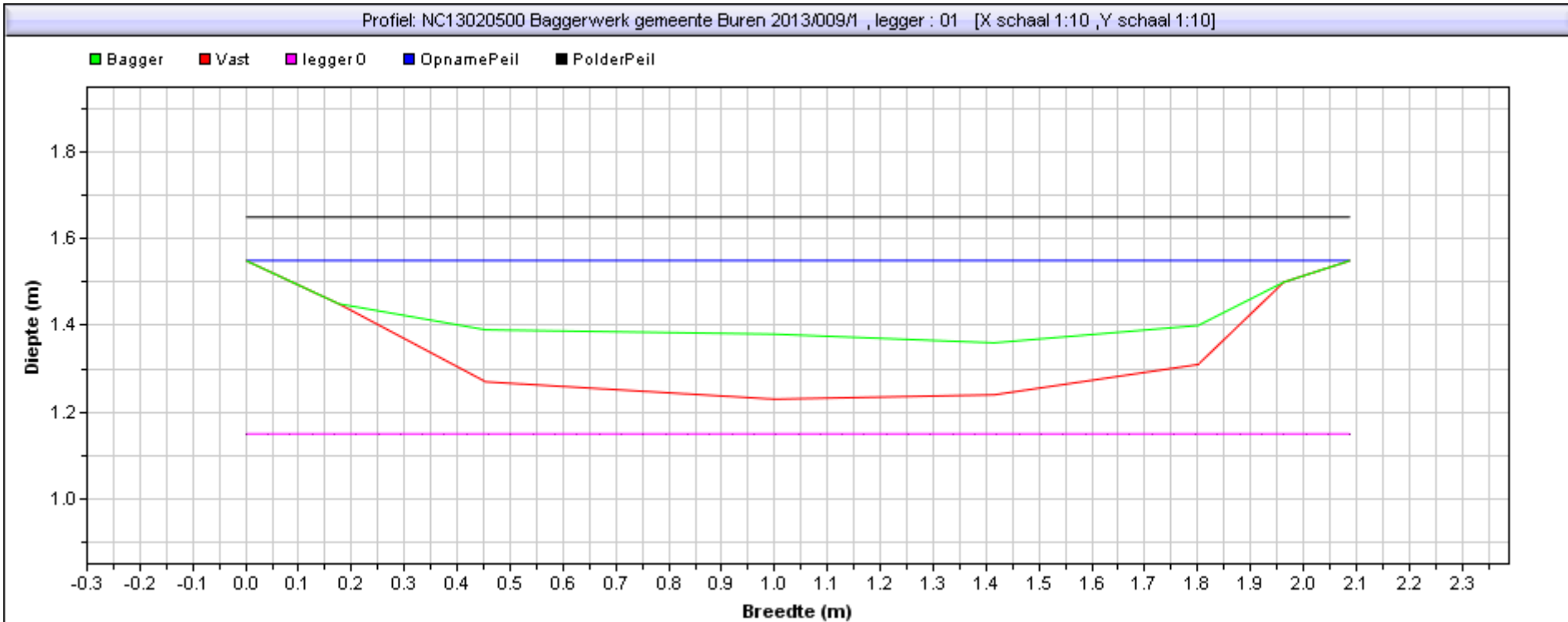
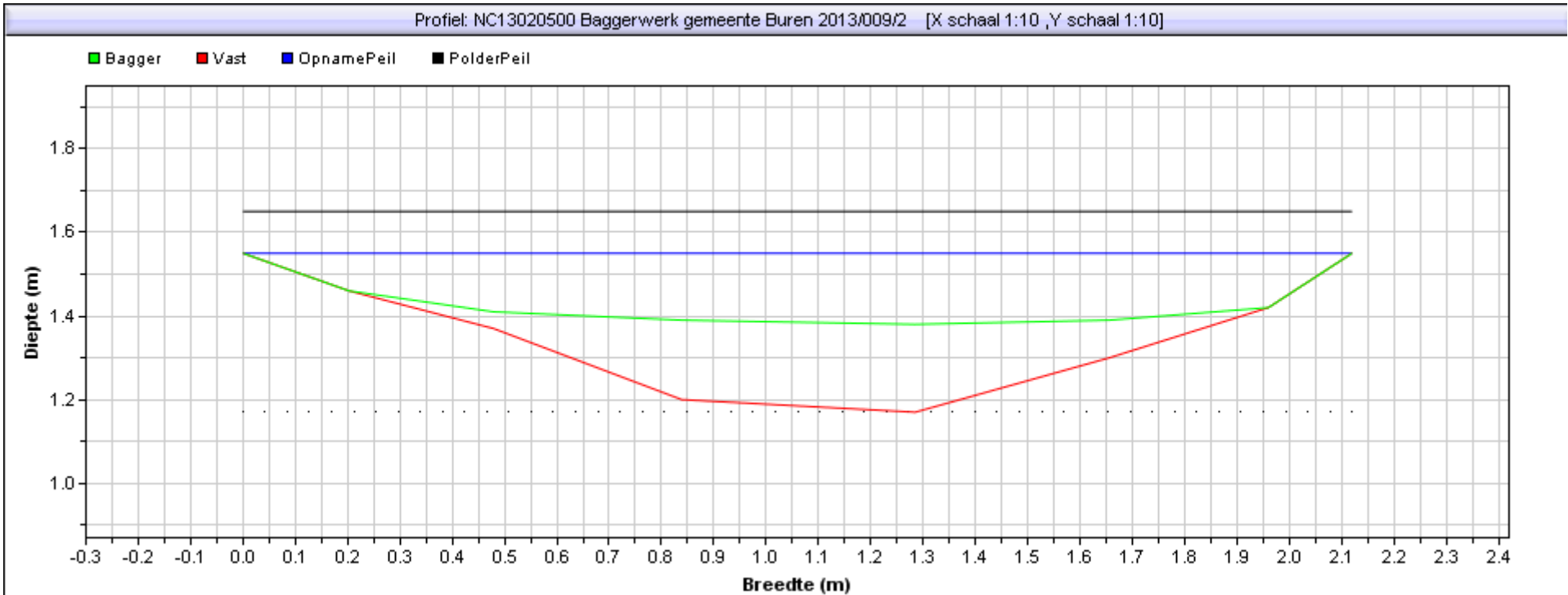


Gebied : NC13020500 Baggerwerk gemeente Buren 2013
Project :
Bedrijf : RPS
Dwarsprofiel : 009 / 1 Datume uitpeiling: 0:00:00
Beschrijving :



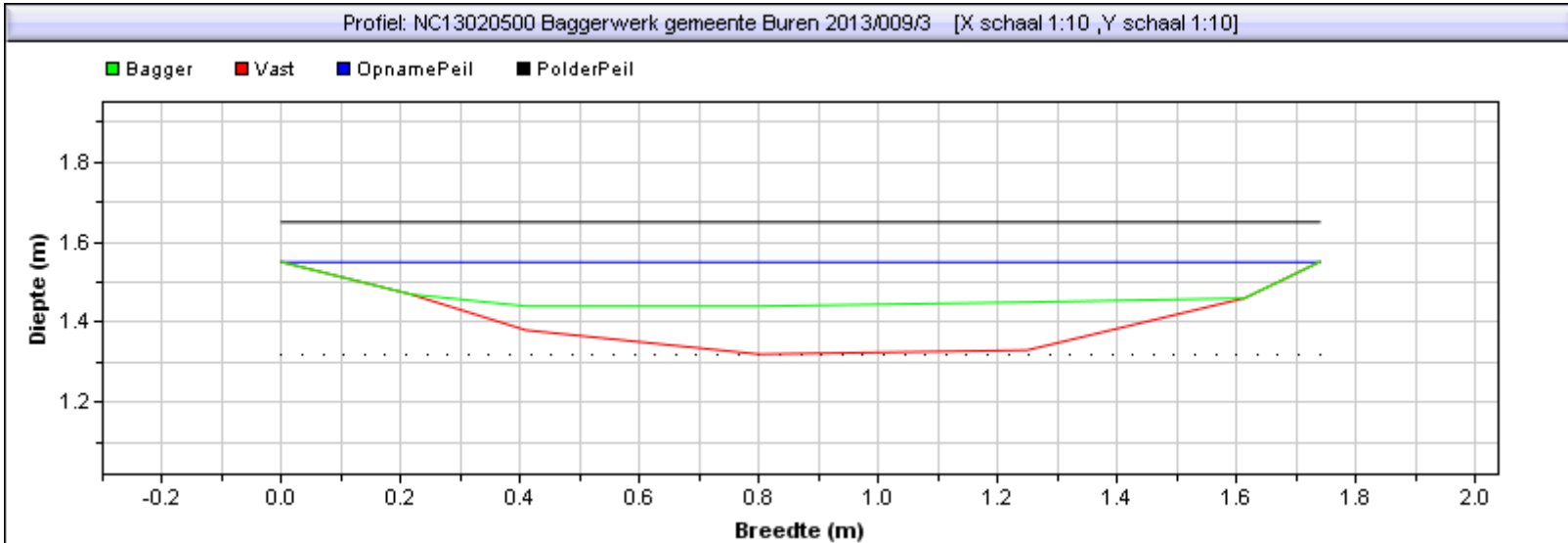
Situatie tekening		Leggerprofiel bodemhoogte [m]	1,15
Polderpeil [m]	1,65	Bagger in leggerprofiel [m2] {[m3]}	0,20 (0,00)
Opnamepeil [m]	1,55	Te verwijderen vaste grond [m2] {[m3]}	0,35 (0,00)
Bepalende Lengte van profiel [m]	0		
Nat profiel bestaand t.o.v. leggeroppervlak [%]	60,00%		
Bagger [m2] {[m3]}	0,20(0,00)		

Gebied : NC13020500 Baggerwerk gemeente Buren 2013
Project :
Bedrijf : RPS
Dwarsprofiel : 009 / 2 Datume uitpeiling: 0:00:00
Beschrijving :



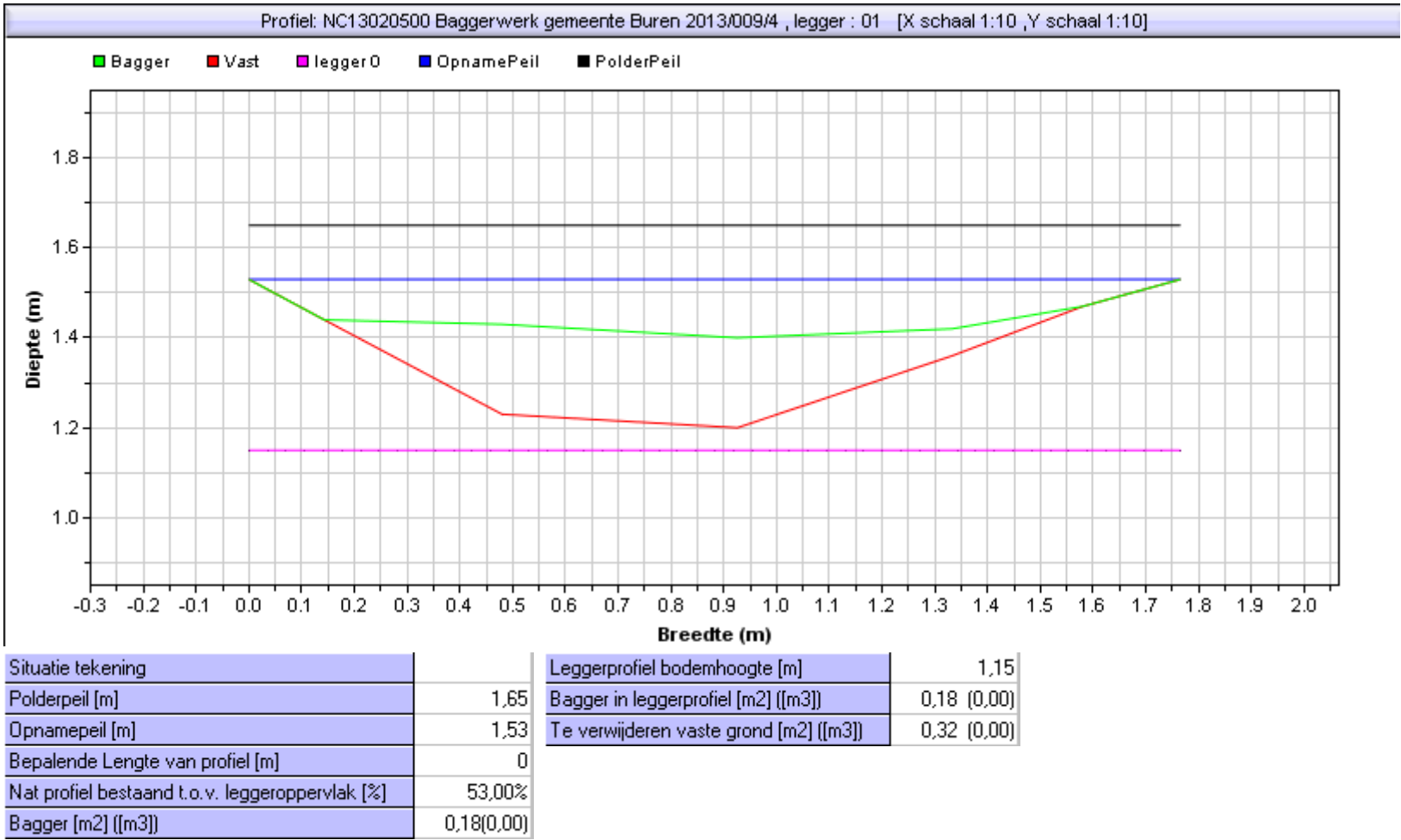
Situatie tekening	
Polderpeil [m]	1,65
Opnamepeil [m]	1,55
Bepalende Lengte van profiel [m]	0
Nat profiel bestaand t.o.v. leggeroppervlak [%]	59,00%
Bagger [m2] ([m3])	0,21(0,00)

Gebied : NC13020500 Baggerwerk gemeente Buren 2013
Project :
Bedrijf : RPS
Dwarsprofiel : 009 / 3 Datume uitpeiling: 0:00:00
Beschrijving :

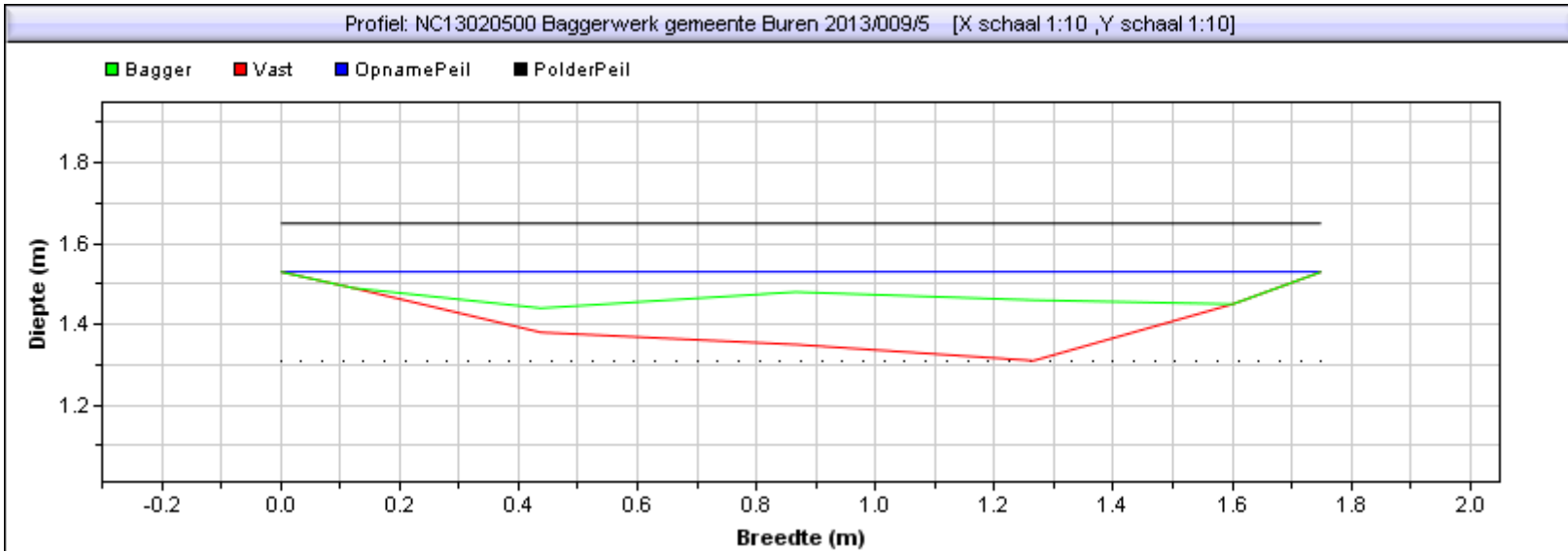


Situatie tekening	
Polderpeil [m]	1,65
Opnamepeil [m]	1,55
Bepalende Lengte van profiel [m]	0
Nat profiel bestaand t.o.v. leggeroppervlak [%]	48,00%
Bagger [m2] {[m3]}	0,12{0,00}

Gebied : NC13020500 Baggerwerk gemeente Buren 2013
Project :
Bedrijf : RPS
Dwarsprofiel : 009 / 4 Datume uitpeiling: 0:00:00
Beschrijving :



Gebied : NC13020500 Baggerwerk gemeente Buren 2013
Project :
Bedrijf : RPS
Dwarsprofiel : 009 / 5 Datume uitpeiling: 0:00:00
Beschrijving :



Situatie tekening	
Polderpeil [m]	1,65
Opnamepeil [m]	1,53
Bepalende Lengte van profiel [m]	0
Nat profiel bestaand t.o.v. leggeroppervlak [%]	45,00%
Bagger [m2] ([m3])	0,13(0,00)